



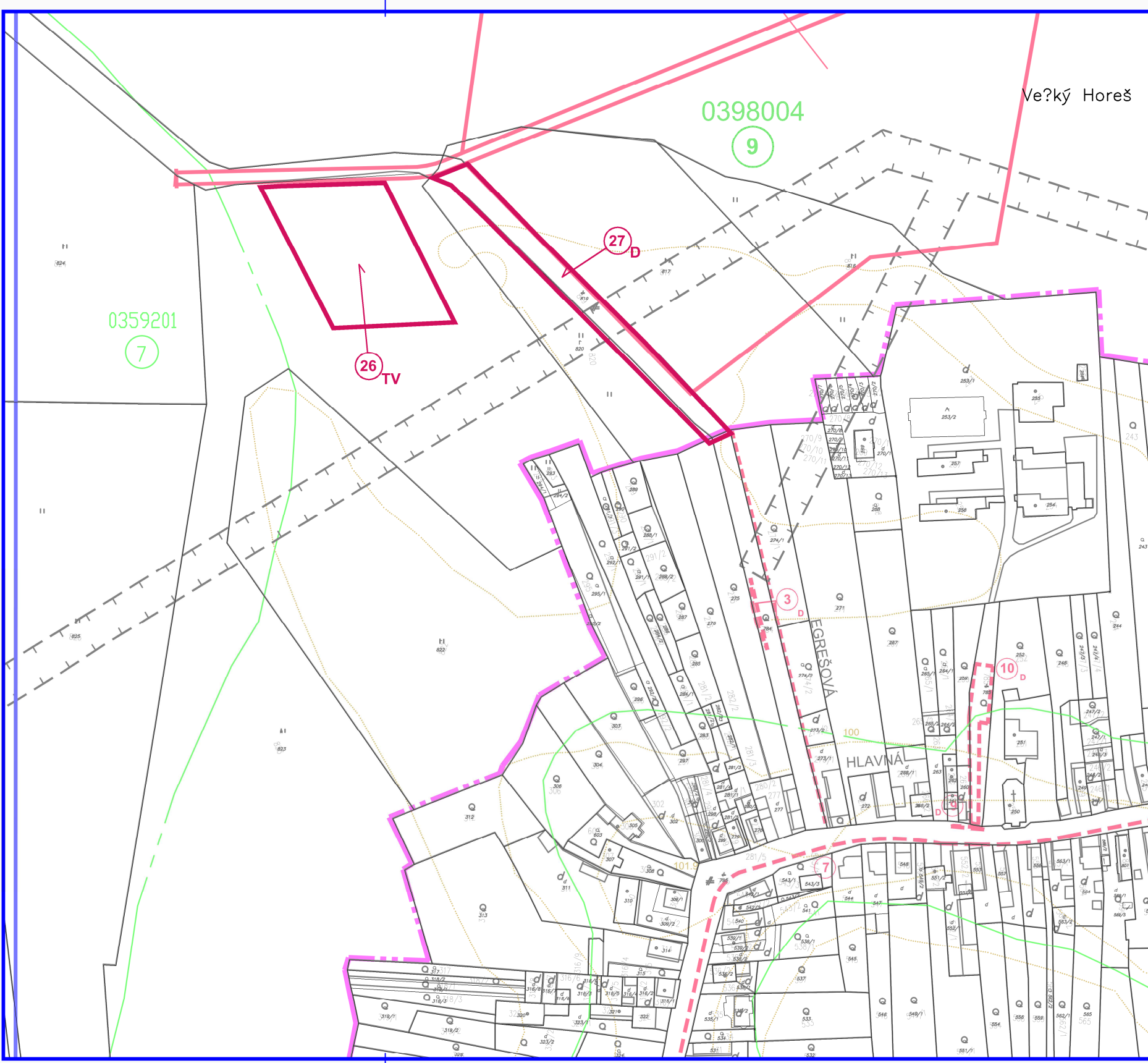
ÚZEMNÝ PLÁN OBCE  
**VELKÝ HOREŠ**  
ZMENY A DOPLNKY č.1

VÝKRES POUŽITIA POĽNOHOSPODÁRSKEJ PÔDY  
NA NEPOĽNOHOSPODÁRSKE ÚČELY

NÁVRH  
1:2000

LEGENDA

STAV	NÁVRH	
		Plocha záberu mimo zastavaného územia obce
		Poradové číslo plochy záberu
	TV	Účel záberu: Technická vybavenosť
	D	Účel záberu: Dopravné vybavenie



ÚZEMNÝ PLÁN OBCE  
**VELKÝ HOREŠ**  
ZMENY A DOPLNKY č.1

Obstarávateľ:	Obec Veľký Horeš	BOSKOV s.r.o.
Odborná spôsobilá osoba pre obstarávanie ÚPD:	Ing. Iveta SABAKOVÁ	Myslná 15, Humenné www.boskov.sk
Architekt ÚPD:	Ing. arch. Marianna BOŠKOVÁ	
Časť:	NÁVRH	Zak. číslo: 28082019
Názov výkresu:	VÝKRES POUŽITIA POĽNOHOSPODÁRSKEJ PÔDY NA NEPOĽNOHOSPODÁRSKE ÚČELY	Dátum: 09.2019
		Mierka: 1:2000
		Čís. výkresu: <b>6/a</b>

